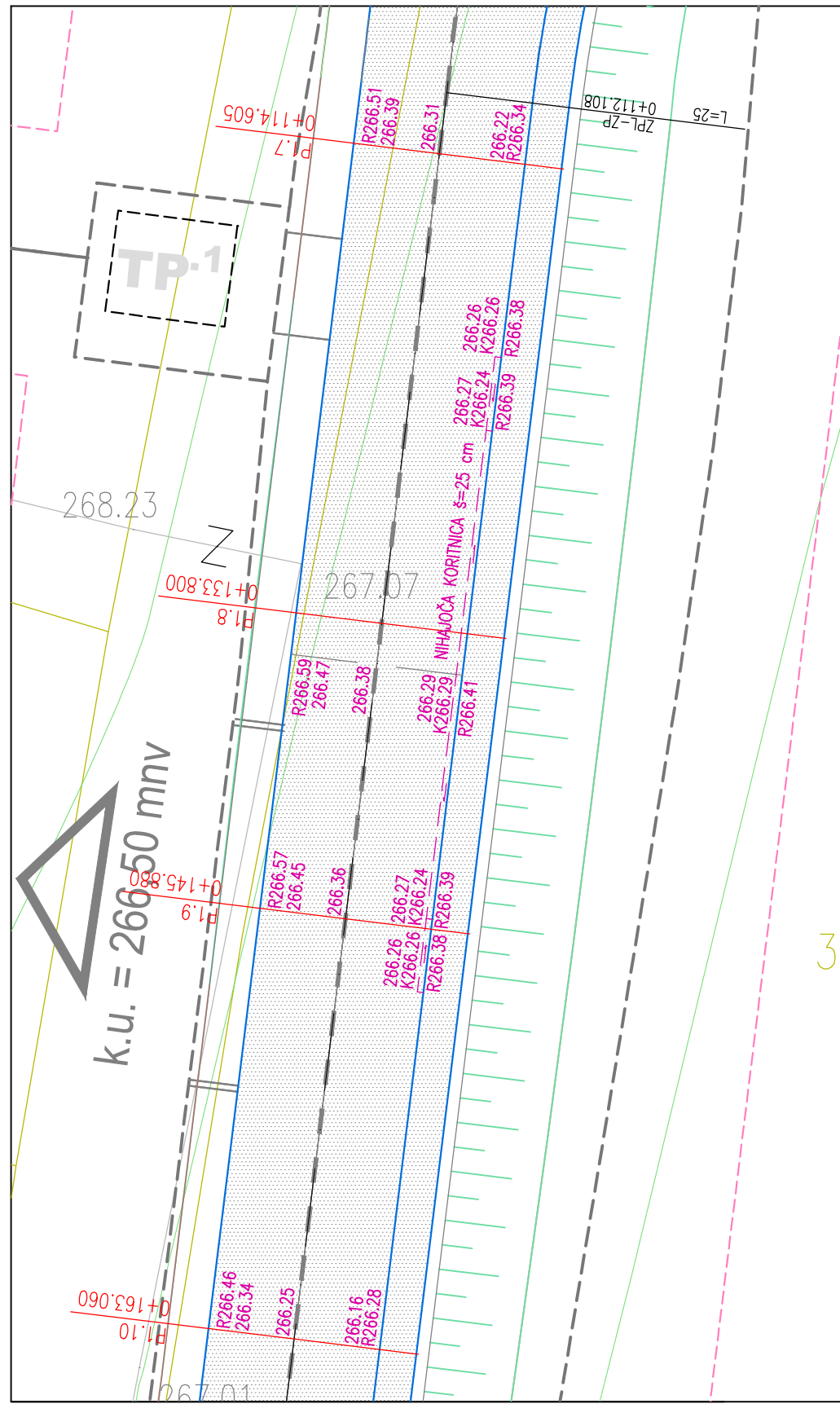
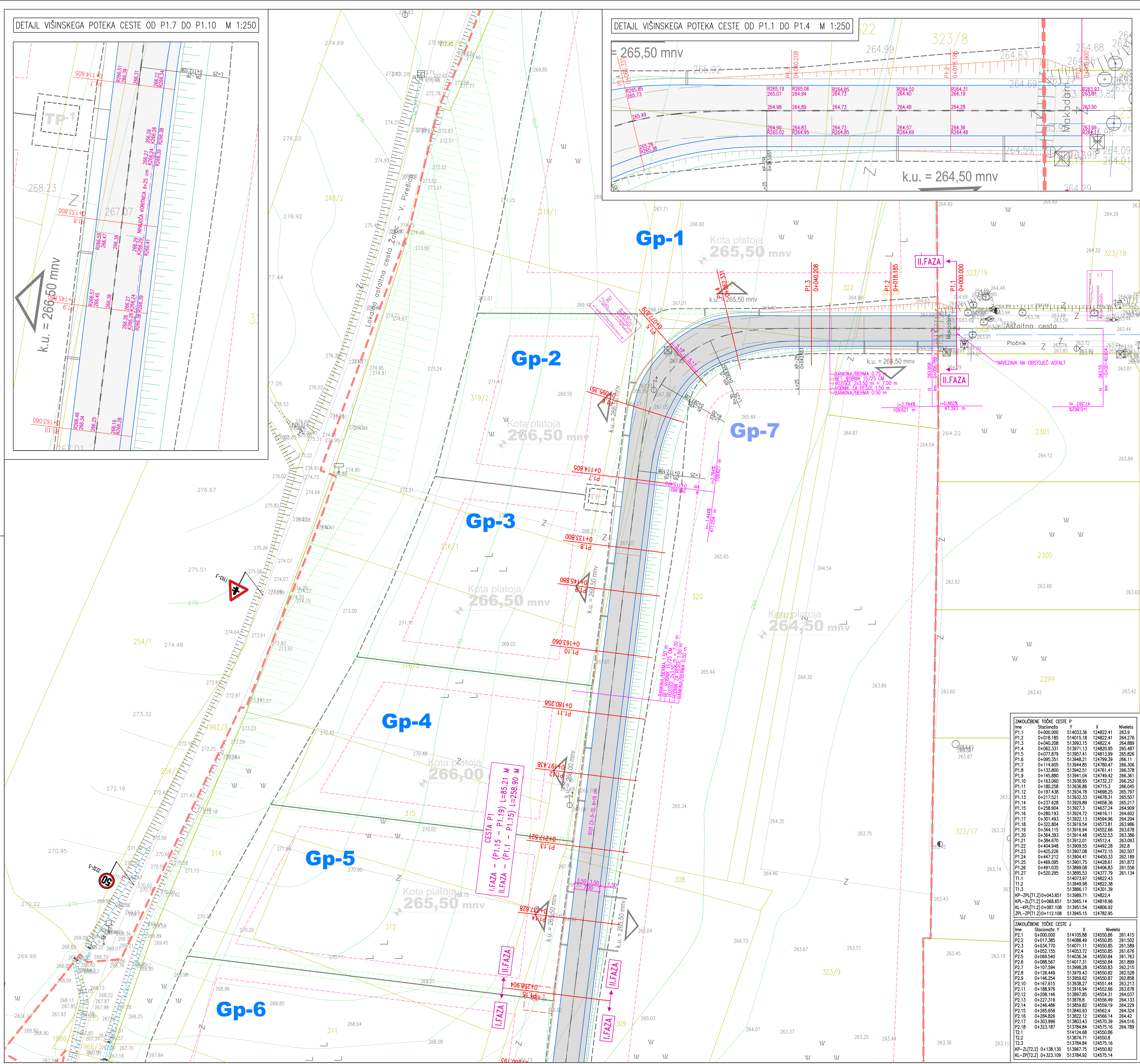
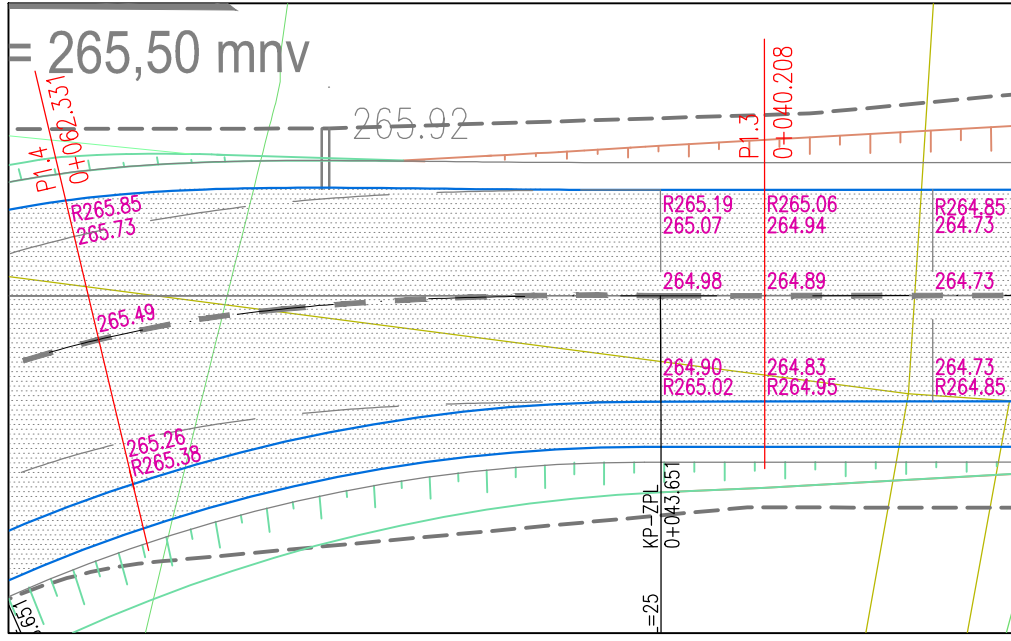


DETAJL VIŠINSKEGA POTEKA CESTE OD P1.7 DO P1.10 M 1:250

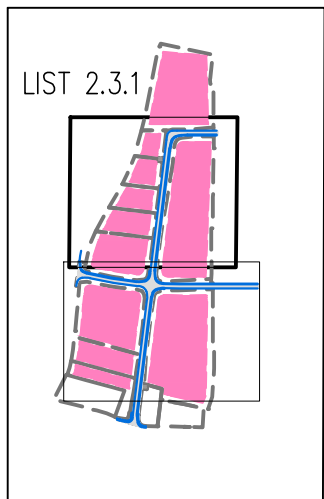


DETAJL VIŠINSKEGA POTEKA CESTE OD P1.1 DO P1.4 M 1:250



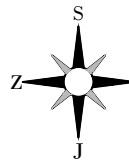
LEGENDA:

- MEJA OBMOČJA OPPN
- MEJE GRADBENE PARCELE – PO OPPN
- MEJE GRADBENIH LINIJ
- PREDVIDENE CESTE
- NASIPI OB PREDVIDENI CESTI
- VKOPI OB PREDVIDENI CESTI



PROMETNA IN KOMUNALNA INFRASTRUKTURA NA OBMOČJU
EUP LO 4/3 POSLOVNA CONA ARNOVSKI GOZD III

GRADBENA IN PROMETNA SITUACIJA CESTNEGA OMREŽJA Z ZAKOLIČBO M 1:500



Št. sprem: Opis spremembe/dopolnitve: Datum: Podpis:

SAVINJAPROJEKT
PROJEKTIRANJE, SVETOVANJE, NADZOR

Vsebinsko načrta je avtorsko lastnina podjetja SAVINJAPROJEKT d.o.o. ZALEC in je zaščiteno z zakonom o avtorskih pravicah (U.I.R.S. št. 21/95). Kopiranje in dajanje objaviti o njeni vsebini ni dovoljeno, če ni posebej odobrena. Za vasa opravila, ki so v nasprotju s tem določilom, je zakonsko predvideno denarno nadomestilo za nastalo škodo.

Investitor:		Naziv objekta:	
OBČINA ŽALEC, Ul. Savinjske čete 5, 3310 ŽALEC		PROMETNA IN KOMUNALNA INFRASTRUKTURA NA OBMOČJU EUP LO 4/3 POSLOVNA CONA ARNOVSKI GOZD III	
Projektant:		Tehnični prikazi:	
SAVINJAPROJEKT d.o.o.		GRADBENA IN PROMETNA SITUACIJA CESTNEGA OMREŽJA	
Ime:		Vrsta načrta:	
Gorazd Puljak, univ.dipl.inž.grad.		2.1 NAČRT JAVNE INFRASTRUKTURE	
Podoblasteni inženir:		Št.projekta:	
Aljož Žolnir, univ.dipl.inž.grad.		34/2019	
Risatelj:		Vrsta projekta:	
Sabina Lesjak, inž.grad.		PZI	
Datum:		Merilo:	
April 2020		M 1:500	
		List št.:	
		2.3.1	